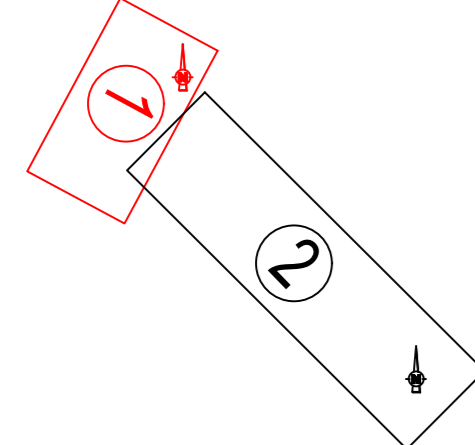


ROUTES DÉPARTEMENTALES 126 et 170
Aménagement de la RD126
et son raccordement à la RD170

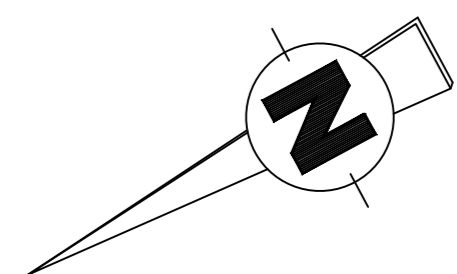
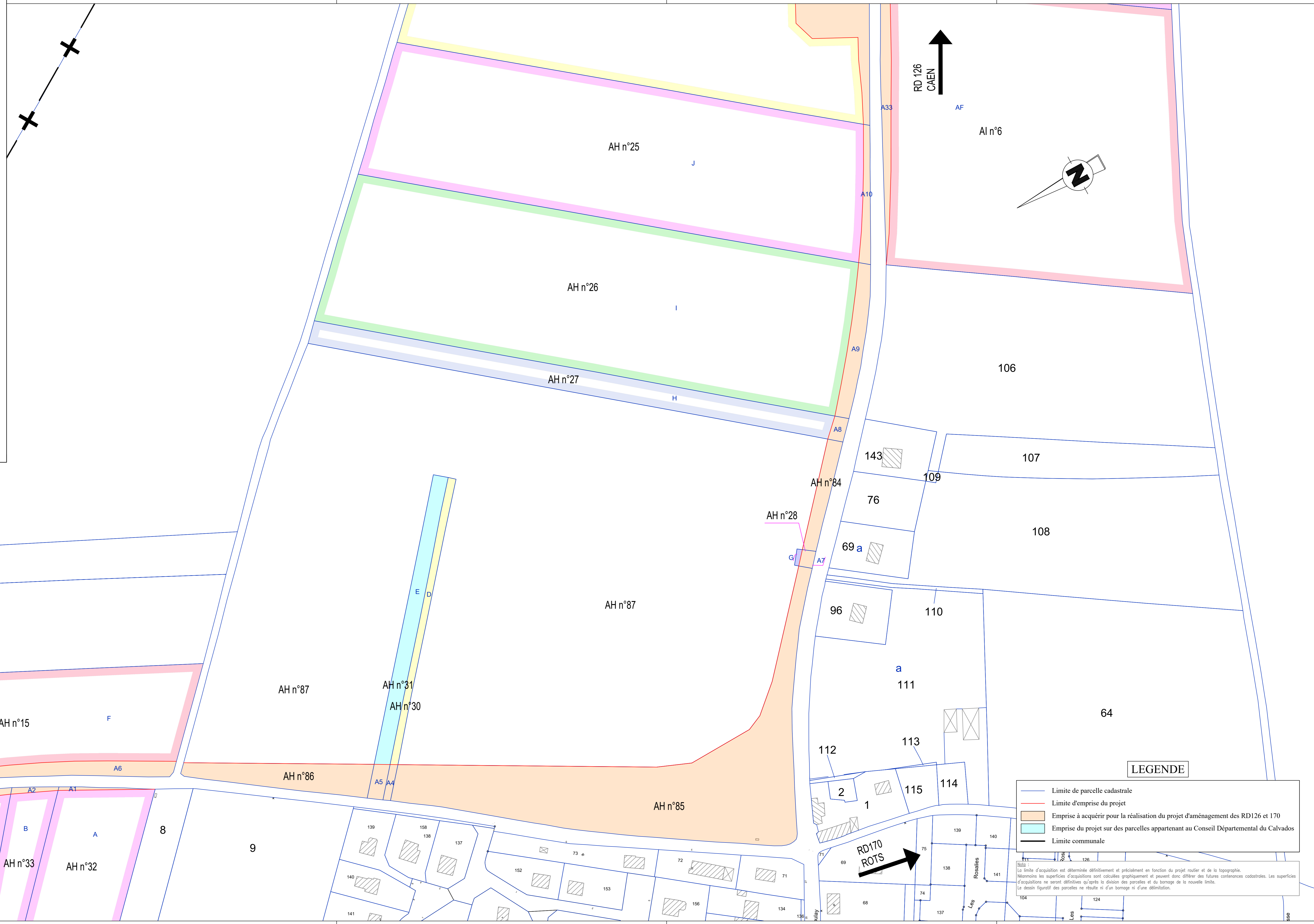
Commune de Rosel

ENQUÊTE PARCELLAIRE

4.1 - Plan parcellaire au 1/1000
Planche 1



13/03/2023



RD 126
CAEN

RD170
CAIRON

RD170
ROTS

LEGENDE

- Limite de parcelle cadastrale
- Limite d'emprise du projet
- Emprise à acquérir pour la réalisation du projet d'aménagement des RD126 et 170
- Emprise du projet sur des parcelles appartenant au Conseil Départemental du Calvados
- Limite communale

Note :
La limite d'acquisition est déterminée définitivement et précisément en fonction du projet routier et de la topographie.
Même si les superficies d'acquisitions sont calculées graphiquement et peuvent donc différer des futures contenances cadastrales. Les superficies d'acquisitions ne seront définitives qu'après la division des parcelles et du bornage de la nouvelle limite.
Le dessin figuratif des parcelles ne résulte ni d'un bornage ni d'une délimitation.